

1

¿Qué ha pasado en las cuencas de los ríos Cauca y San Jorge?



27 de agosto/2021: rompimiento del dique marginal del río Cauca en Cara de Gato (San Jacinto del Cauca).

21 de marzo/2022: rompimiento del dique que contenía al río Cauca en el sector Los Arrastres (San Jacinto del Cauca-Guaranda).



Febrero – Abril/2022:

Excesos de lluvia en la cuenca del río Cauca y Mojana.



Altos niveles en el río Cauca, cercanos a los máximos históricos (2000-2020).

2

¿Qué ha pasado recientemente (04-05 de mayo)?



Lluvias en toda la región, en las subzonas hidrográficas del Alto San Jorge, Bajo Cauca y Bajo Nechí.



Altos niveles y en ascenso en la cuenca naja del río San Jorge (Ayapel-Magangué).



Inundaciones en El Banco (Magdalena), por desbordamiento del río Magdalena.



Reporte comunitario

Inundaciones por ingreso del Cauca en áreas de drenaje de: **i)** caño San Matías: desde Los Arrastres (Guaranda) hasta Parcelas de Santa Fe (San Benito Abad); **ii)** caño Rabón: desde Gavaldá (Guaranda) hasta



La Plaza (San Benito Abad) y **iii)** caño Viloría: desde Cecilia (Ayapel) hasta Cuiva (San Benito Abad).

3

¿Qué esperamos (05-06 de mayo)?



Lluvias en amplios sectores de La Mojana; y en el Bajo Magdalena, Bajo Cauca, Bajo Nechí y Alto San Jorge.



Ascenso de los ríos San Jorge (San Marcos-Magangué), y Magdalena (entre Banco y Plato).

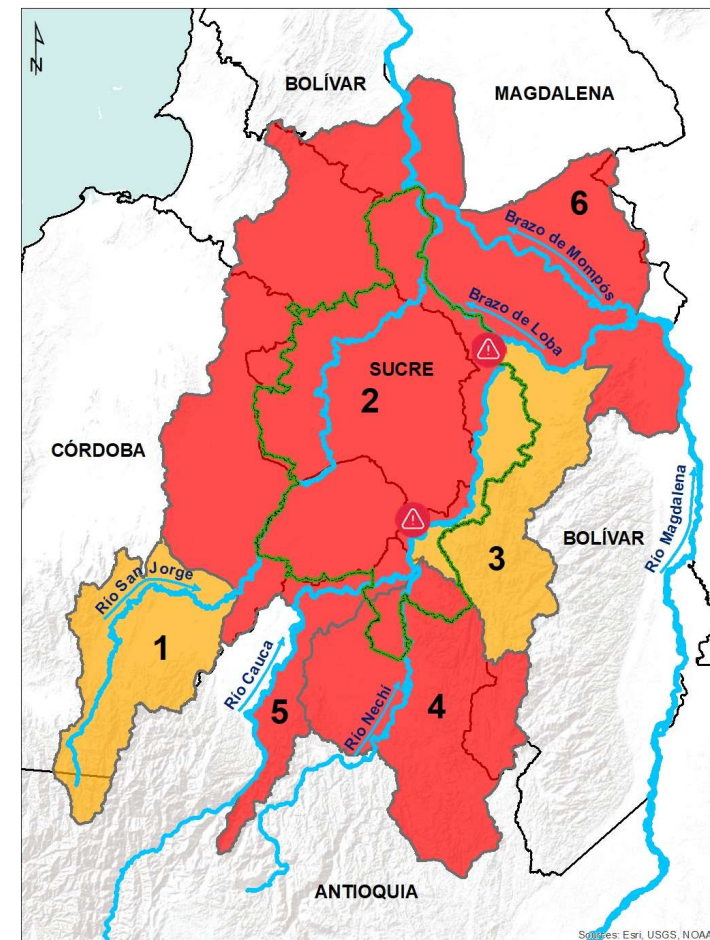


Persistencia de inundaciones en el Bajo San Jorge.



Recomendaciones

- Especial atención en áreas de drenaje de los caños Gil, San Matías, Rabón y Viloría, por ingreso del río Cauca.
- Se advierte sobre altos niveles en los ríos: San Jorge (Ayapel- Magangué), Cauca (norte de Achí), Nechí (altura de Nechí) y Magdalena (entre El Banco y Plato), y en caños Mojana y Pancegüita (norte de Sucre).
- Estar atentos a la información oficial emitida por los consejos de gestión de riesgo, así como a las alertas emitidas por el CRPA de La Mojana.

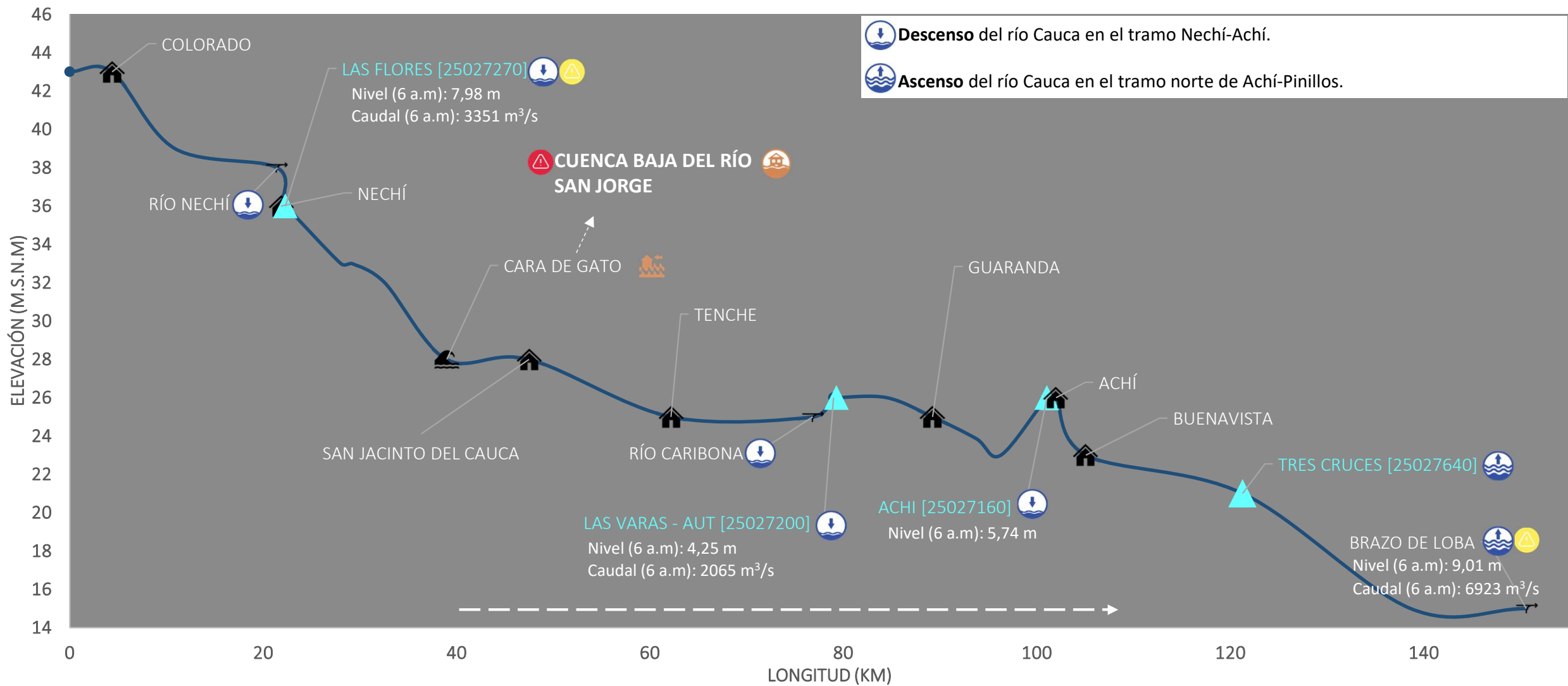


PARA TOMAR ACCIÓN: : 2) Bajo San Jorge; 4) Bajo Nechí; 5) Cauca (Valdivia-Nechí); 6) Bajo Magdalena entre El Banco y Plato y **Alerta puntual** en el río Cauca, sectores: Cara de Gato (San Jacinto del Cauca) y norte de Achí-Pinillos,



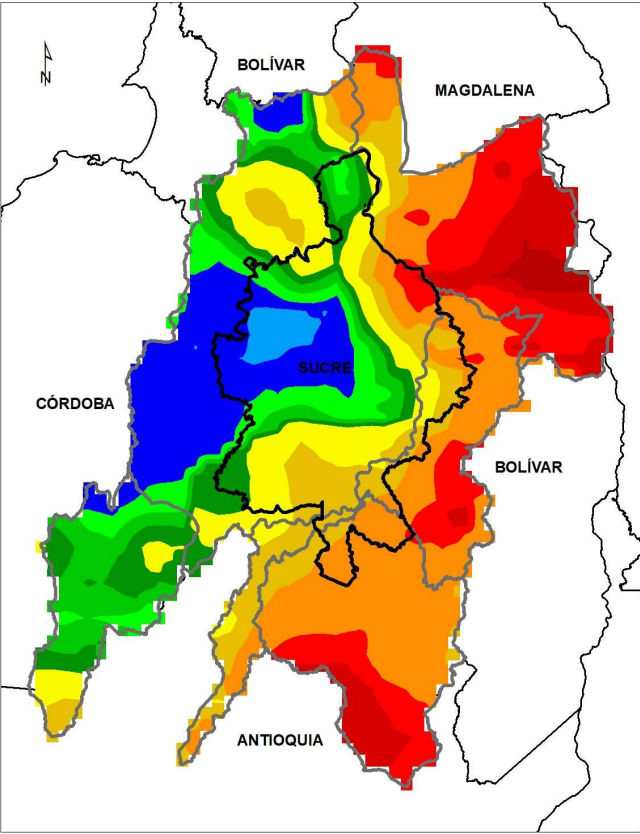
PARA PREPARARSE: : 1) Alto San Jorge; 3) Cauca (Nechí-Achí).

III. Condiciones hidrológicas actuales en el río Cauca (tramo Nechí-Pinillos)

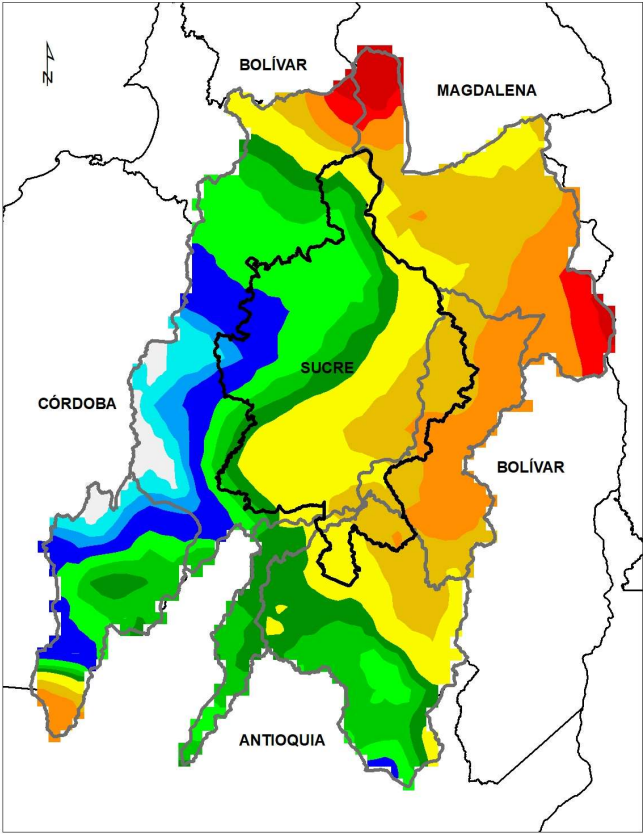


PUNTOS DE INTERÉS RÍO CAUCA (TRAMO NECHÍ-MAGANGUÉ)		ALERTAS HIDROLÓGICAS		CONDICIONES HIDROLÓGICAS		ZONAS DE EMERGENCIA	
	Estación hidrológica IDEAM		Alerta ROJA Para tomar acción		Niveles en ascenso		Inundación por desbordamiento
	Población		Alerta NARANJA Para prepararse		Niveles en descenso		Inundación por rompimiento margen derecha
	Rompedero		Alerta AMARILLA Para informarse		Niveles estables		Inundación por rompimiento margen izquierda (Mojana)
	Confluencia		Condiciones NORMALES Sin alerta		Tránsito de creciente		

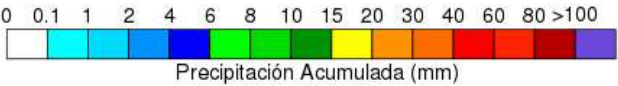
PRONÓSTICO PARA EL 05 DE MAYO Y 06 DE MAYO



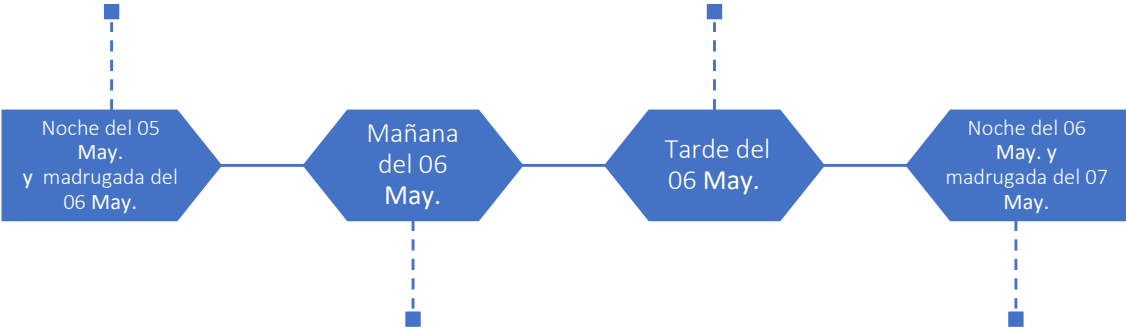
ACUMULADO DEL 05 AL 06 DE MAYO



ACUMULADO DEL 06 DE MAYO AL 07 DE MAYO



Lluvias aisladas sobre el Alto San Jorge, Bajo Cauca y Bajo Nechí, y amplios sectores de La Mojana.



Cielo parcialmente nublado, sin luvias.

Cielo parcialmente nublado, con posibilidad de luvias extendidas.

Lluvias sobre el Bajo Cauca, Alto San Jorge y Bajo Nechí, además principalmente en los municipios mojaneros de Nechí, Guaranda, San Jacinto del Cauca, Majagual y Ayapel.

**Equipo de trabajo Centro regional de Pronóstico
y Alertas Tempranas de LA MOJANA**

Elaborado por:
OLGA LUCÍA PULIDO MÉNDEZ, Hidróloga
RAFAEL ELÍAS MUNDARAY MAGO, Meteorólogo

www.corpomojana.gov.co
Correo Electrónico:
corpomojana@corpomojana.gov.co
Cra. 21 # 21 A – 44 San Marcos - Sucre
Teléfono: (+575) 295 5347

YOLANDA GONZALEZ HERNÁNDEZ,
Directora General IDEAM.
MARTHA CECILIA CADENA,
Jefe Oficina del Servicio de Pronósticos y Alertas
www.ideam.gov.co

Correos electrónicos:
servicio@ideam.gov.co,
alertas@ideam.gov.co

Calle 25 d # 96b - 70, piso 3. Bogotá, D.C.
Teléfono: 307 5625 ext. 1334 - 1336.

LILIANA QUIROZ, Directora General de la Corporación para el Desarrollo
Sostenible de La Mojana y el San Jorge-CORPOMOJANA.

RAQUEL GARAVITO, Gerente del Fondo Adaptación

JIMENA PUYANA, Gerente Nacional de Desarrollo Sostenible del PNUD